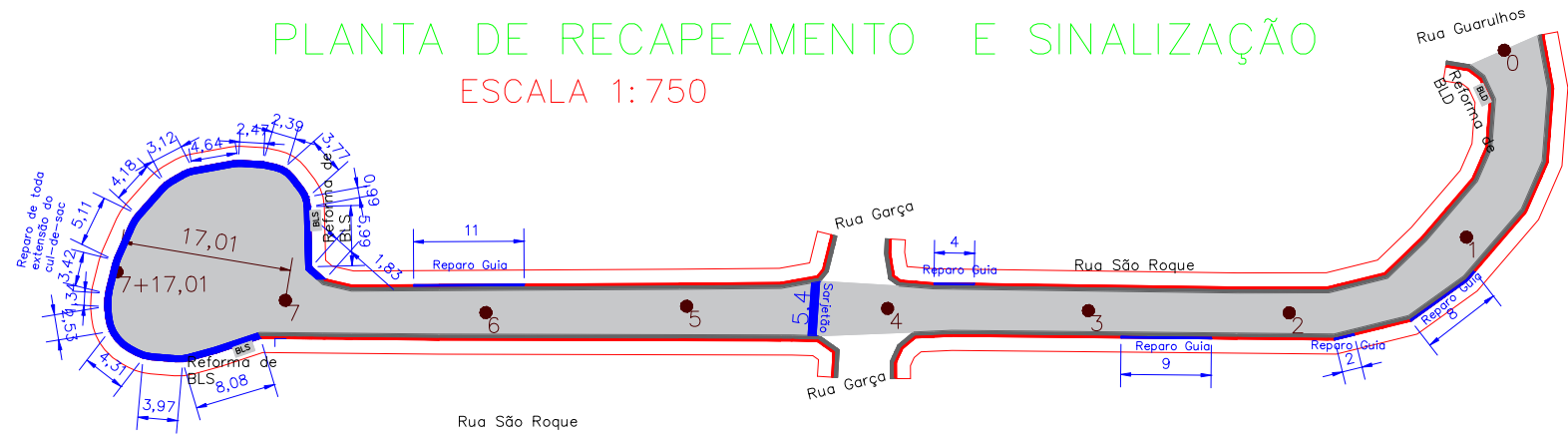


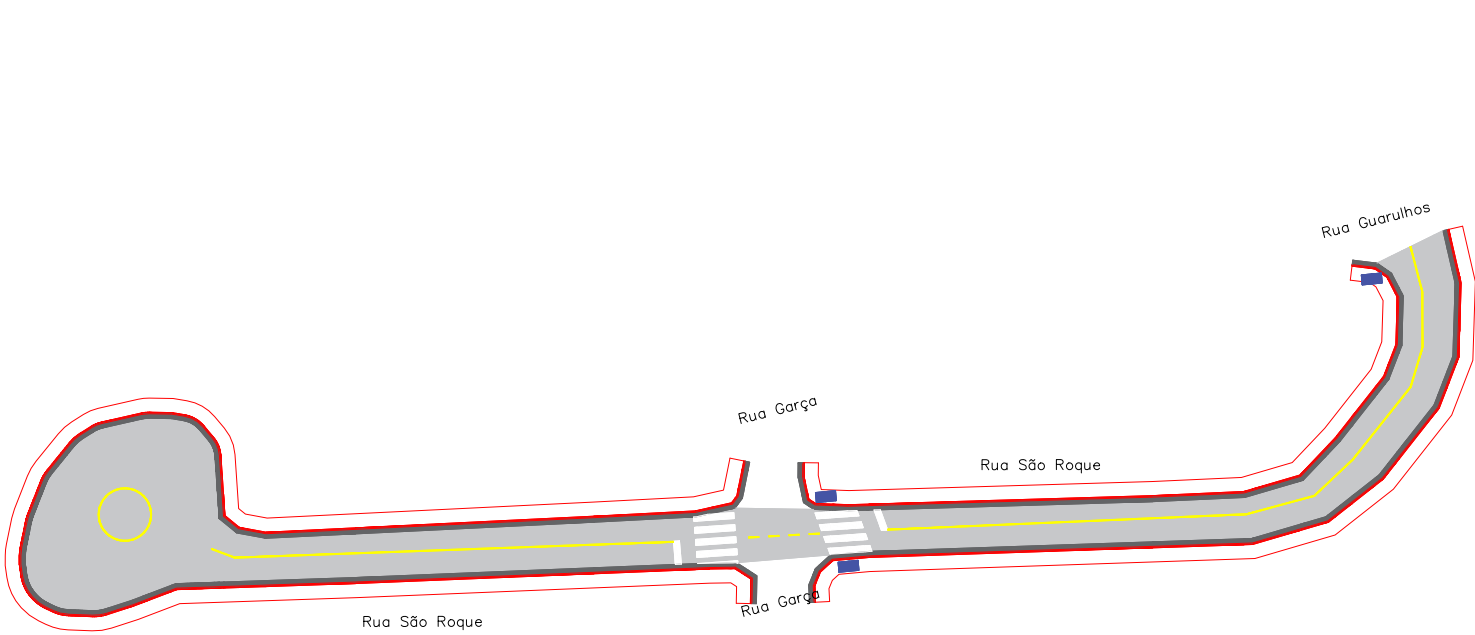
PLANTA DE RECAPEAMENTO E SINALIZAÇÃO

ESCALA 1: 750



Informações
Local: Rua São Roque
Extensão: 157,01 m
Largura média: 5,87 m
Área Média: 921,65 m²
Sarjetão: 5,40 m
Boca de lobo simples : 2 Unidade
Boca de lobo Dupla : 1 Unidade
Guia: 92,14m
Sarjeta: 58,14 m

- REPARAR GUIA SARJETA E SARJETÃO
- GUIA
- PV
- SARJETA E SARJETÃO
- BOCA DE LEÃO
- BLD
- Construção



Informações de
Área de Faixa de Pedestre: 22,44 m²
Área de Faixa seccionada: 2,44 m²
Área de Faixa continua: 13,30 m²
Placa de Identificação: 3 unidades

- GUIA
- PV
- SARJETA E SARJETÃO
- BLD
- TUBO DE AÇO GALVANIZADO
- PLACA DE IDENTIFICAÇÃO DA RUA


OBSERVAÇÕES

1) AS ESTACAS ESTÃO EM UM ESPAÇAMENTO DE 20 METROS

PLANTA DE SITUAÇÃO:

ARTICULAÇÃO DAS FOLHAS

ESTA FOLHA É PROPRIEDADE DA PMC
PREFEITURA MUNICIPAL DE CARAPICUIBA E SEU
CONTEÚDO NÃO
PODE SER COPIADO OU REVELADO A TERCEIROS.
A LIBERAÇÃO OU A APROVAÇÃO DESTA
DOCUMENTO NÃO EXIME A DETALHISTA DE SUA
RESPONSABILIDADE SOBRE O MESMO.



MUNICÍPIO DE CARAPICUIBA

ENDEREÇO: Rua São Roque

RESPONSÁVEL TÉCNICO:Dimitri Gonfinate

SIGLA

VERIFICAÇÃO

APROVAÇÃO:

Arquiteto e Urbanista

CAU–SP N°A146818–9

RRT:

DESENHISTA: Bruno Oliveira dos Santos

PROJETO DE RECAPEAMENTO E
SINALIZAÇÃO

ESCALA: INDICADA

CÓDIGO:

FOLHA:
01/01

REVISÃO:
00